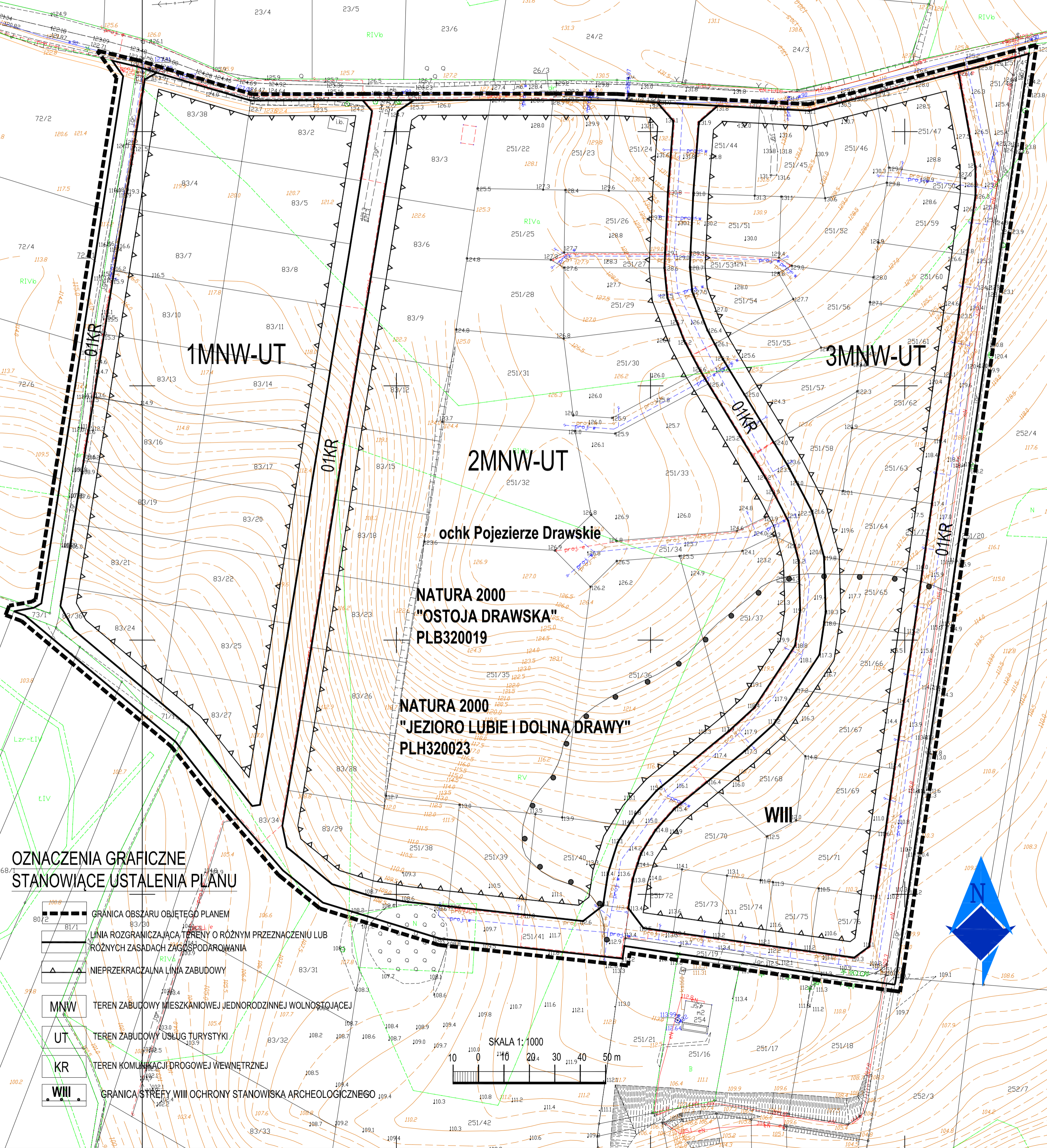









RYSunEK MiejsCOWyGO PLANU ZAGOSPODAROWANIA PRZESTRZENNEGO GMINY ZŁOCIENIEC - LUBIESZEWO



OZNACZENIA GRAFICZNE STANOWIĄCE USTALENIA PLANU

-  GRANICA OBSZARU OBJĘTEGO PLANEM
-  LINIA ROZGRANICZAJĄCA TERENY O RÓŻNYM PRZEZNACZENIU LUB RÓŻNYCH ZASADACH ZAGOSPODAROWANIA
-  NIEPRZEKACZALNA LINIA ZABUDOWY
-  TEREN ZABUDOWY MIESZKANIOWEJ JEDNORODZINNEJ WOLNOSTĄJĄCEJ
-  TEREN ZABUDOWY USŁUG TURYSTYKI
-  TEREN KOMUNIKACJI DROGOWEJ WEWNĘTRZNEJ
-  GRANICA STREFY WIII OCHRONY STANOWISKA ARCHEOLOGICZNEGO

