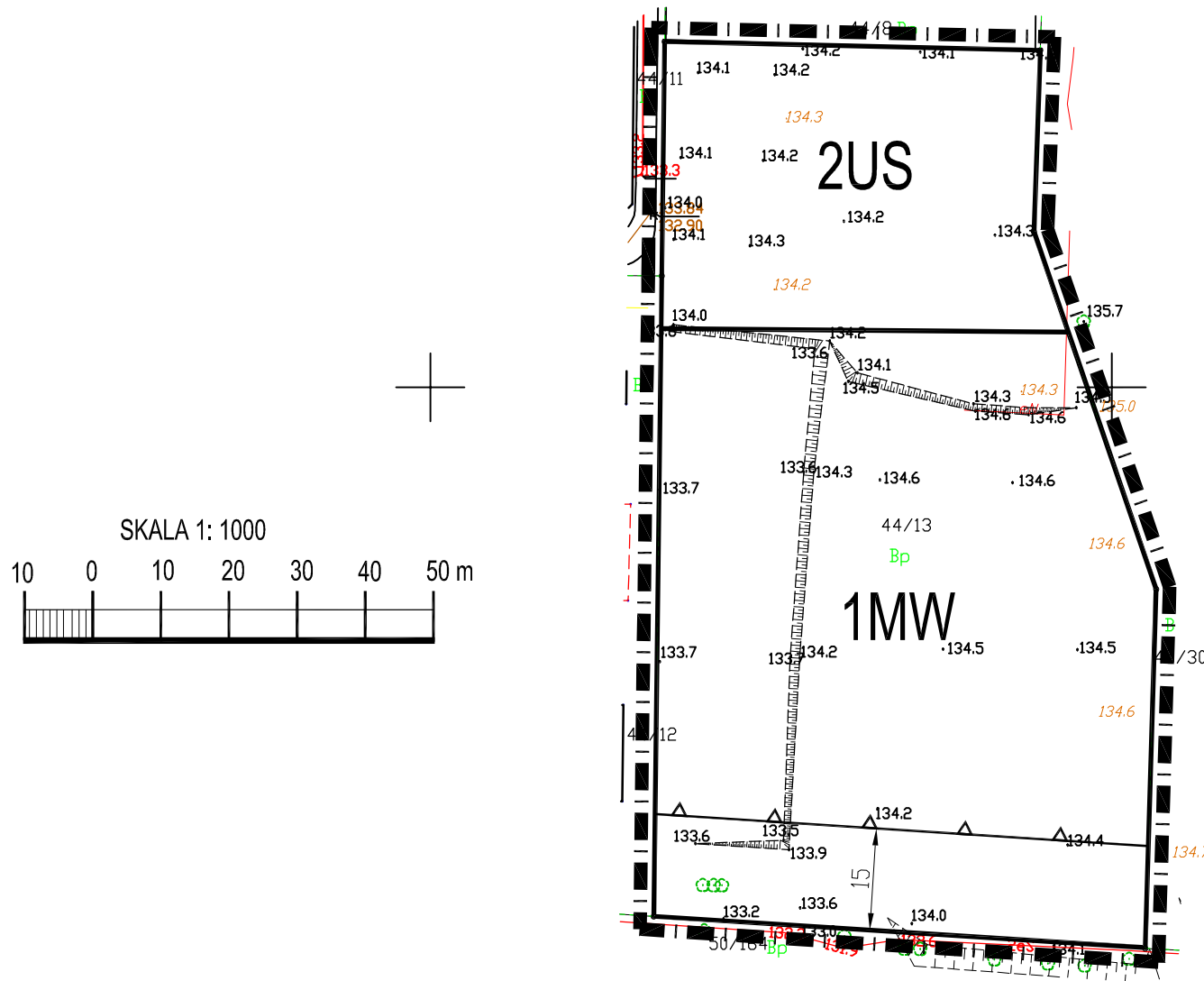


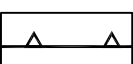




MIEJSCOWY PLAN ZAGOSPODAROWANIA PRZESTRZENNEGO GMINY ZŁOCIENIEC działka nr ewid. 44/13 obręb 12 miasta Złocieniec

Załącznik nr 1
do uchwały Nr .../...../2022
Rady Miejskiej w Złocienicy
z dnia2022 r.



OZNACZENIA GRAFICZNE STANOWIĄCE USTALENIA PLANU

-  GRANICA OBSZARU OBJĘTEGO PLANEM
-  LINIA ROZGRANICZAJĄCA TERENY O RÓŻNYM PRZEZNACZENIU LUB RÓŻNYCH ZASADACH ZAGOSPODAROWANIA
-  NIEPRZEKRACZALNA LINIA ZABUDOWY
-  TEREN ZABUDOWY MIESZKANIOWEJ WIELORODZINNEJ
-  TEREN ZABUDOWY USŁUG SPORTU I REKREACJI

